

## Příloha k zápisu č.1/2022 Osadního výboru Kaňk

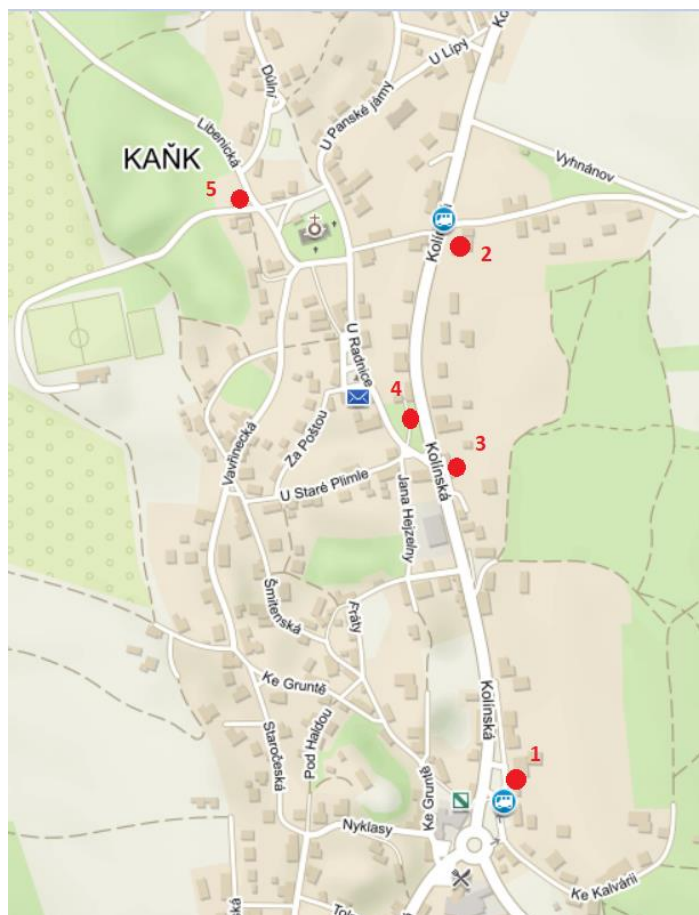
Popis situace: *Na základě pojmenování ulic na Kaňku a plánovaného umístění označnicků ulic, vyvstává potřeba zlepšení orientace návštěvníků Kaňku či turistů a v lokalizaci některých významných budov v naší městské části. Z tohoto důvodu usiluje OsV Kaňk o instalaci orientačních plánů Kaňku a směrovek navádějících občany k určitému cíli.*

Bod 5.3., zápis č. 1/2022: Směrovky k památným budovám a místům více vyhledávaným návštěvníky Kaňku

**Reakce TO na podnět ze dne 10.6.2021, zápis č.1/2021, bod 5.5 Pojmenování ulic:** *Na základě dohody s Ing. Kubátem žádáme o zaslání přesného textu a umístění, TO následně zajistí stanovisko DI PČR a Odboru dopravy a silničního hospodářství.*

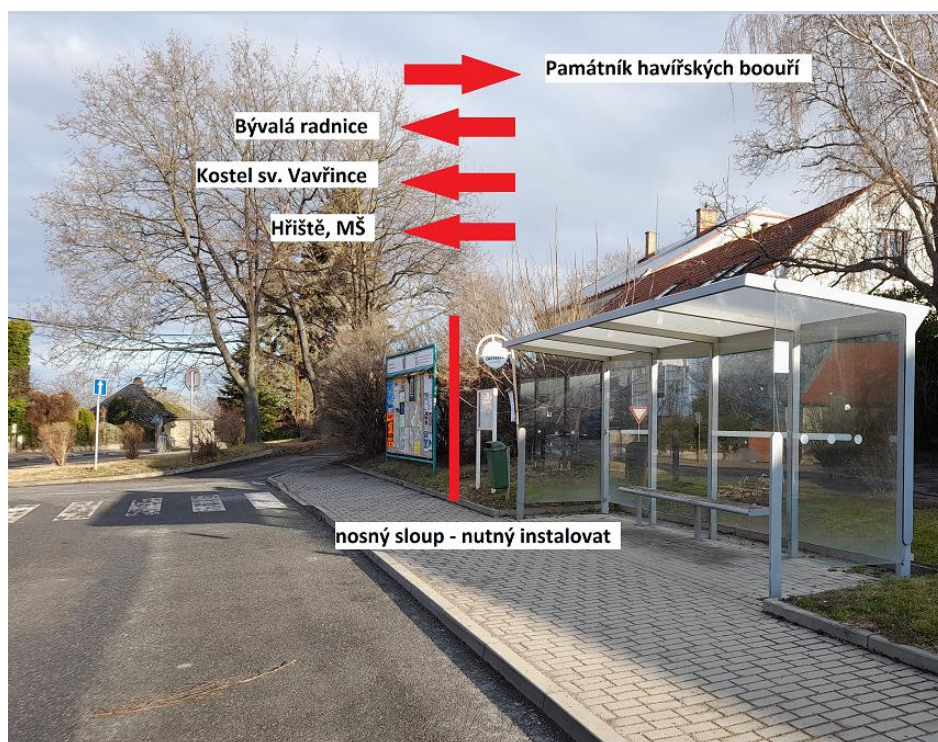
OsV navrhuje následující stanoviště směrovek:

- 1) Zastávka BUS „Na Pašince“
- 2) Zastávka BUS „U Kostela“, směr Kolín
- 3) Odbočka z ulice Kolínská do ulice U Radnice, směr Kolín
- 4) Odbočka z ulice Kolínská do ulice U Radnice, směr Kutná Hora
- 5) Křižovatka u čp. 85 (ulice Libenická)




Snímek s rozmístěním směrovek

Stanoviště č.1: Zastávka BUS „Na Pašince“



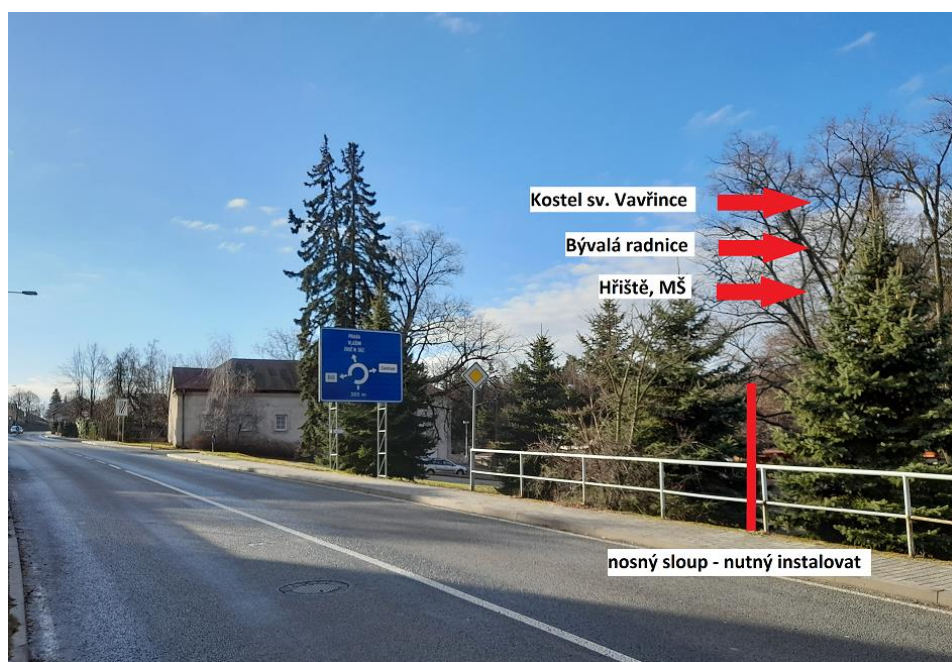
Stanoviště č.2: Zastávka BUS „U Kostela“, směr Kolín



Stanoviště č.3: Odbočka z ulice Kolínská do ulice U Radnice, směr Kolín



Stanoviště č.4: Odbočka z ulice Kolínská do ulice U Radnice, směr Kutná Hora



## Stanoviště č.5: Křižovatka u čp. 85 (ulice Libenická)



Bod 5.2., zápis č. 1/2022: Je uvažováno s výrobou orientačních plánů Kaňku a jejich instalací na více exponovaných místech (zastávky BUS, prostor před radnicí...)?

*Reakce TO: Bude projednáno s oddělením vnitřní správy.*

Závěr:

Návrhy OsV Kaňk s umístěním směrovek vychází z místní znalosti, jsou však pouze doporučením k dalšímu projednání TO MěÚ, DI PČR a Odboru dopravy a silničního hospodářství.

Tabulka s počty jednotlivých směrovek:

Označník - text	Směrovka pravá	Směrovka levá
Památník havířských bouří	1	0
Bývalá radnice	1	3
Kostel sv. Vavřince	1	3
Hřiště, MŠ	1	3
Hřiště TJ Sokol Kaňk	0	1
Dětské hřiště	1	0
<b>celkem</b>	<b>15</b>	

V návrhu počítáme s nutnou instalací dvou kusů nových nosných sloupků.

V rámci přípravy výroby směrovek žádá OsV Kaňk o participaci jednotlivých odborů MěÚ zároveň s projednáním výroby orientačních plánů Kaňku (vyznačených významných míst uvedených na označnicích společně s nově zavedenými názvy ulic).

OsV Kaňk děkuje všem zúčastněným za spolupráci a nabízí nadále součinnost.

Dne 5.2.2022

Zapsal: Ing.Max Kubát, Mgr.Jana Červená